

Natura Avventura



IN VIAGGIO NELLA NATURA

In viaggio nella natura

Campi Scuola
Viaggi Scolastici
Educazione Ambientale
Didattica Ambientale
Visite Guidate
Sport nella Natura

anno scolastico 2011-2012.

in viaggio nella natura

"In viaggio nella Natura" è il catalogo dei programmi di campi scuola, soggiorni scolastici, progetti e percorsi di educazione e didattica ambientale che Natura Avventura propone a Dirigenti Scolastici, Insegnanti e Studenti delle scuole di ogni ordine e grado. Sono programmi di turismo scolastico e di educazione e didattica ambientale da realizzare a contatto con la natura, in territori ricchi anche di spunti storici e culturali, dove gli ambienti diventano laboratori a cielo aperto, luoghi di studio, di conoscenza, di ricerca ma anche di svago e socializzazione. Tutti i nostri programmi si svolgono in Parchi Nazionali o in località che hanno un notevole interesse naturalistico e culturale, in luoghi dove arte, storia ed antiche culture, si accompagnano sempre alle bellezze naturali, proponendo spunti per una lettura del territorio che non trascuri nessun aspetto. Sono programmi ben collaudati e frutto della nostra pluriennale esperienza e sperimentazione diretta, nei temi ed argomenti affrontati, negli strumenti didattici ed educativi utilizzati e nelle metodologie applicate.

N.B. Tutte le proposte di campi scuola e soggiorni scolastici sono rivolte alle scuole di ogni ordine e grado (elementari, medie e superiori) e di ogni luogo d'Italia. Le località sono le stesse, ma metodologie ed organizzazione del programma sono diversificate in funzione dell'età degli studenti e del grado di avanzamento dell'iter scolastico.

PERCHÉ i professionisti di Natura Avventura

- perché avendo dedicato i nostri percorsi formativi e di studi universitari alle Scienze Naturali, alla Biologia o alla Geologia abbiamo deciso di fare del turismo naturalistico, dell'educazione ambientale, della didattica e divulgazione scientifica la nostra professione
- perché la nostra serietà e competenza, la lunga esperienza, la passione che abbiamo verso il nostro lavoro, sono ricchezze che amiamo trasmettere
- perché Natura Avventura ha fatto propria la filosofia del turismo sostenibile ed ecocompatibile, come forma di turismo attento, non aggressivo, equo e solida-

Si possono richiedere le schede tecniche ed i programmi dettagliati di ogni località proposta. Le schede tecniche contengono tutte le informazioni relative all'iniziativa in questione. Si possono ritirare presso i nostri uffici, ricevere via fax o per posta elettronica. Per le scuole di Roma e Provincia su richiesta un nostro operatore illustrerà direttamente a scuola ogni proposta, in modo da organizzare al meglio il viaggio e le attività previste.

SPECIALE GRUPPI CLASSE

Per le singole classi che devono rinunciare ad effettuare un campo scuola, o devono farlo a costi elevati, perché non trovano all'interno della propria scuola altre classi disposte ad effettuare lo stesso campo scuola e quindi ottimizzare i costi, noi offriamo, per i programmi della sezione "**Campi Scuola**", la possibilità di farlo con le stesse quote per gruppi oltre i 40 paganti. Inviateci la vostra richiesta entro il **20 dicembre**, con il modulo che potete richiedere presso i nostri uffici, per le località indicate nella sezione "Campi Scuola", vi abbineremo con altre classi di altre scuole che abbiano fatto la stessa richiesta.

le, rispettoso degli ambienti naturali e delle culture dei popoli, come strumento di crescita delle economie locali

PERCHÉ gli ambienti naturali

- perché sono modelli di risorse pedagogiche di straordinario valore, offrendo la possibilità di sperimentare tecniche didattiche innovative ed efficaci
- perché coinvolgono l'allievo integralmente, consentendo quindi di non scindere mai il momento dell'istruzione da quello dell'educazione
- perché quelli che scegliamo uniscono al valore naturalistico anche quello storico, culturale, antropologico, dando quindi ai nostri viaggi l'opportunità di educazione e conoscenze multidisciplinari

PERCHÉ il lavoro e le attività sul campo

- perché sono attività in cui prevale l'esperienza, l'uscita dalla scuola, il contatto diretto con l'ambiente e il territorio
- perché hanno come obiettivo la raccolta immediata di dati, informazioni, impressioni personali, utilizzando metodologie e strumenti pratici

Natura Avventura e l'A.I.G.A.E.

L'AIGAE (Associazione Italiana Guide Ambientali Escursionistiche) è un'Associazione nazionale che riunisce le persone che svolgono la professione di Guide in ambienti naturali.

Gli associati alla A.I.G.A.E., cioè le Guide Ambientali Escursionistiche (GAE), sono quindi dei professionisti, con specifiche competenze, con alle spalle preparazioni ed anni di esperienza nel settore, per questo sono in grado di garantire sicurezza, competenza ed affidabilità.

Le Guide di Natura Avventura sono iscritte alla A.I.G.A.E.



L'organizzazione delle nostre proposte

I programmi descritti in questo catalogo sono divisi in tre gruppi distinti: i Campi Scuola, i Soggiorni Scolastici e i Progetti di Educazione e Didattica Ambientale, organizzati e costruiti per soddisfare al meglio le esigenze di insegnanti ed alunni e raggiungere con maggior efficacia gli obiettivi e le finalità previsti.

Nei **Campi Scuola** alle attività di conoscenza e studio del territorio, si affiancano in modo complementare specifiche attività di laboratorio su temi ed argomenti propri dell'educazione ambientale, legati all'idea di "sviluppo sostenibile", e della didattica ambientale.

L'esperienza del viaggio scolastico potrà quindi con maggior efficacia essere parte del percorso formativo degli alunni, attraverso la pratica e la metodologia del "fare scuola fuori dalla scuola".

Nei **Soggiorni Scolastici**, alle attività guidate di lavoro sul campo sulla raccolta di dati ed osservazione per una lettura efficace e generale del territorio, i programmi proposti offrono la possibilità di approfondire e conoscere meglio temi ed elementi che caratterizzano la località del soggiorno, rafforzando l'utilizzo di visite a musei, parchi tematici, centri visite, aree archeologiche, aree e centri urbani di particolare interesse.

I **Progetti di Educazione e Didattica Ambientale** (solo per le scuole di Roma e provincia) sono programmi di educazione e didattica ambientale, che prevedono l'alternarsi di uscite giornaliere o visite guidate con seminari/laboratori a scuola su temi e argomenti specifici.

CAMPI SCUOLA

Toscana

- Parco Nazionale delle Foreste Casentinesi e Camaldoli pag 4

Umbria

- Parco del Fiume Nera, Cascate delle Marmore, Spoleto pag 4

Lazio

- Parco dei Monti Simbruini pag 5
- Parco Nazionale del Circeo pag 5

Abruzzo

- Parco Nazionale d'Abruzzo, Lazio, Molise pag 6

Campania

- Parco Nazionale del Cilento e Vallo di Diano - Palinuro - Paestum pag 6

SOGGIORNI SCOLASTICI

Liguria

- Parco Nazionale delle Cinque Terre pag 7
- Parco Nazionale delle Cinque Terre e Parco di Portofino pag 7

Toscana

- Parco Nazionale dell'Arcipelago Toscano - Isola d'Elba pag 7
- Parco Nazionale dell'Arcipelago Toscano - Lardarello - Isola d'Elba pag 7
- Parco Regionale della Maremma/Uccellina pag 8
- Parco Nazionale Appennino Tosco-Emiliano - Garfagnana e Orecchiella pag 8

Marche

- Parco Naturale del Conero, Fabriano e Grotte di Frasassi pag 9

Lazio

- Tarquinia e Cerveteri pag 9
- Isole di Ventotene e Santo Stefano pag 10

Campania

- Costiera Amalfitana e Capri pag 10
- Parco Nazionale del Vesuvio e Pompei pag 11

Sport e Natura

- Terminillo: sci di fondo pag 11
- Valnerina: giochi d'acqua e di roccia nella valle dell'outdoor pag 11

PROGETTI DI EDUCAZIONE E DIDATTICA AMBIENTALE

Scuola Primaria e Materna

- I colori delle stagioni pag 12
- TerraAcqua CieloFuoco pag 12
- L'acqua, ovunque intorno a noi pag 12
- Un mondo sotto i piedi: il cantiere della natura pag 12
- L'energia, c'è ma non si tocca pag 12
- La fattoria pag 12

Scuola Secondaria

- L'inquinamento, cos'è e come si interviene pag 13
- L'acqua: una risorsa da tutelare pag 13
- L'energia pag 13
- Lettura e salvaguardia del paesaggio pag 13
- Educazione alimentare, istruzioni per l'uso pag 13
- I rifiuti e il loro riciclaggio pag 13
- Laboratorio di cinematografia e educazione ambientale pag 13

Studio degli ambienti naturali

- Il fiume: un mosaico di ecosistemi pag 14
- La vita nelle acque pag 14
- I boschi pag 14
- La geologia e le forme del paesaggio pag 14
- Esplorando la natura pag 14
- Un giardino botanico a scuola pag 14

Uscite giornaliere e visite guidate

- Scoprimo la natura nei Parchi e nelle Aree Protette pag 15
- Gli spettacoli e i fenomeni della Natura pag 15
- Natura a Roma: la città sottosopra pag 15
- Gli ambienti della civiltà etrusca pag 15
- Le vie dell'antica Roma pag 15
- I luoghi del monachesimo pag 15

Sport nella natura

- Sci di fondo e racchette da neve pag 15
- Arrampicata sportiva pag 15
- Rafting soft e Torrentismo soft pag 15

COSA C'È DA SAPERE

Quote di partecipazione

Le quote di partecipazione sono indicate in ogni programma. Le quote sono indicate per i gruppi compresi tra i 20 e i 30 paganti, per i gruppi compresi tra i 31 e i 40 paganti che per gruppi oltre i 40 paganti. Per gruppi di numero inferiore ai 20 paganti e superiori ai 55 paganti è necessario richiedere una quotazione personalizzata.

Cosa includono le quote

- 1 Guida no stop iscritta alla A.I.G.A.E. ogni 20 paganti per i Campi Scuola; 1 Guida no stop iscritta alla A.I.G.A.E. al seguito del gruppo per i Soggiorni Scolastici; Guide locali autorizzate ove previsto dai programmi
- assicurazione R.C.T. delle Guide
- eventuali materiali didattici necessari
- trattamento di pensione completa, dalla cena del primo giorno al pranzo dell'ultimo - IVA

Gratuità

Sono previste gratuità per i docenti accompagnatori in misura di una ogni 15 paganti.

Cosa non includono le quote

Il pranzo del primo giorno, le bevande, gli eventuali extra, i trasporti, tutto ciò non espressamente indicato alla voce "cosa includono le quote".

Note tecniche

In ogni proposta presentata in questo catalogo, troverete delle note tecniche. Con "Itinerari possibili" diamo una indicazione di massima dei luoghi che si visiteranno, in funzione del numero di giorni del programma scelto. Con "Itinerari a richiesta" indichiamo ciò che non è previsto dal programma ma che possiamo inserire se richiesto al momento della prenotazione. Con "Laboratori didattici ed attività educative" nei Campi Scuola i temi delle attività previste. Con "Alloggio" indichiamo la tipologia di struttura ricettiva che verrà utilizzata per ospitare il gruppo. Eventuali cambiamenti di categoria e/o di tipologia verranno comunicati tempestivamente e potrebbero comportare aumenti o diminuzioni delle quote di partecipazione. Se questo dovesse accadere la scuola è libera di recedere dalla prenotazione, comunicandolo tempestivamente, senza che questo comporti alcuna penalità. Con "Durata" indichiamo il numero di giorni possibili per quel programma.

I trasporti

Le quote indicate non includono i trasporti. Per ogni programma sono indicati, nelle note tecniche alla voce "Trasporti consiglia

ti", i trasporti che noi consigliamo per il miglior funzionamento del programma stesso e che le scuole dovranno organizzare con ditta di propria fiducia dalla città di provenienza. Le scuole che intendono avvalersi di noi anche per i trasporti possono richiederci quotazioni che includono anche questo, con ditte di nostra fiducia.

Informazioni e prenotazioni

Per avere maggiori informazioni sui programmi potete contattare i nostri recapiti e richiedere le schede tecniche che contengono tutte le informazioni dettagliate. Per le prenotazioni potete contattare i nostri recapiti e vi verranno indicate tutte le modalità di prenotazione.

Condizioni generali di partecipazione

Al momento della richiesta delle schede tecniche o della richiesta di prenotazione, verranno fornite anche le condizioni generali di partecipazione, che invitiamo a leggere accuratamente, e che dovranno essere accettate al momento della prenotazione.

SCONTO 5%

Per i programmi che si svolgeranno dal 1 settembre al 23 dicembre (escluso periodi festivi) verrà applicato uno sconto del 5% sulle quote di partecipazione. L'offerta è valida per tutti le proposte del presente catalogo.

CAMPI SCUOLA

Invitiamo Insegnanti e Dirigenti Scolastici a valutare con attenzione i servizi che includiamo nelle quote, richiedendo per ogni proposta che si ritiene interessante la scheda informativa presso i nostri uffici. I nostri campi scuola prevedono sempre un incontro preparatorio in classe per le scuole di Roma e Provincia; 1 Guida Ambientale ogni 20 alunni (in genere ogni gruppo classe) a disposizione per tutta la durata del programma e per le attività e i laboratori previsti. Le Guide che utilizziamo sono sempre operatori specializzati interni alla nostra organizzazione e garantiscono la loro assistenza e supporto al gruppo 24 ore su 24.


PARCO NAZIONALE DELLE FORESTE CASENTINESI

Parco Nazionale delle Foreste Casentinesi



Antiche foreste di monaci e poeti

Il Parco Nazionale delle Foreste Casentinesi, a cavallo tra Toscana ed Emilia Romagna, si estende per 35.000 ettari, ed include al suo interno una delle foreste più suggestive d'Europa. L'incontro con un cervo o con branchi di caprioli, l'osservare la sagoma potente di un'aquila reale, la scoperta delle tracce di un lupo, le emozionanti visite negli antichi luoghi dedicati alla meditazione ed alla spiritualità, sono alcune delle



esperienze che si possono vivere andando a visitare le Foreste Casentinesi diventate ormai da tempo Parco Nazionale. Un'esperienza tra esplorazione del territorio ed attività didattiche ed educative, immersi in una natura rigogliosa ed incontaminata, lungo i più interessanti itinerari escursionistici del Parco, tra eremi e monasteri tra i più famosi ed importanti come quello francescano della Verna e quello benedettino di Camaldoli.

Itinerari possibili: Santuario della Verna, Parco dell'Arboreto, Museo della Foresta, Buca delle Fate, Campo dell'Agio, Eremo di Camaldoli, Castagno della Miraglia.

Laboratori didattici ed attività educative: campionamento biologico e riconoscimento delle specie viventi e delle tracce della fauna selvatica, uso dei bioindicatori per misurare la qualità dell'ambiente, gestione e importanza delle aree protette, il ciclo della materia e il problema dei rifiuti e del riciclaggio.

Alloggio: albergo categoria 3 stelle.

Trasporti consigliati: pullman privato a disposizione nei giorni di arrivo e partenza.

Durata: da 3 a 5 giorni.

paganti	3 giorni	4 giorni	5 giorni
oltre i 40	€ 99,00	€ 143,00	€ 187,00
da 31 a 40	€ 106,00	€ 153,00	€ 199,00
da 20 a 30	€ 108,00	€ 156,00	€ 203,00

Su richiesta possiamo fornire quotazioni anche con trasporti inclusi

quote a persona

Le quote indicate potrebbero subire lievi aumenti per la recente tassa di soggiorno governativa, di cui al momento ancora non si conosce l'entità e modalità di applicazione

PARCO DEL FIUME NERA, CASCADE DELLE MARMORE

Parco del Fiume Nera, Cascate delle Marmore e Spoleto



Natura e storia della valle delle cascate più alte d'Europa

Un territorio che vanta uno stretto connubio fra natura, paesaggi, storia, testimonianze d'arte, tradizioni popolari. Il Parco del Nera offre infatti spettacoli naturali formati in secoli di continue trasformazioni associate all'intervento dell'uomo. In un contesto di ambienti naturali particolarmente belli e ricchi di spunti didattici, che integrano efficacemente i programmi scolastici, incontreremo durante il campo scuola incantevoli paesi, abbazie, castelli e torri medioevali, fino ad arrivare ad uno degli scenari più suggestivi:



vi: le Cascate delle Marmore.

L'ultimo giorno è prevista una visita della città di Spoleto e a Monteluco, o in alternativa la Visita al Museo delle Ceramiche di Deruta con attività di laboratorio.

Itinerari possibili: Parco del Fiume Nera, Cascate delle Marmore, antico borgo di Umbriano, Abbazia di S. Pietro in Valle, Monteluco, Bosco Sacro di Monteluco, Spoleto.

Laboratori didattici ed attività educative: campionamento biologico e riconoscimento sul campo delle specie viventi e delle tracce della fauna selvatica, uso dei bioindicatori per misurare la qualità dell'ambiente, gestione e importanza delle aree protette, l'acqua, la gestione e il risparmio delle risorse idriche.

Itinerari a richiesta: Geolab di S. Gemini; Museo e Laboratorio della Ceramica di Deruta (non inclusi nelle quote)

Alloggio: Albergo categoria 3 stelle
Trasporti consigliati: pullman privato a disposizione nel giorno di arrivo e partenza.

Durata: da 2 a 4 giorni

N.B. Le quote comprendono anche il biglietto di ingresso alle Cascate delle Marmore.



paganti	2 giorni	3 giorni	4 giorni
oltre i 40	€ 56,00	€ 99,00	€ 142,00
da 31 a 40	€ 61,00	€ 106,00	€ 152,00
da 20 a 30	€ 63,00	€ 109,00	€ 156,00

Su richiesta possiamo fornire quotazioni anche con trasporti inclusi

quote a persona

Le quote indicate potrebbero subire lievi aumenti per la recente tassa di soggiorno governativa, di cui al momento ancora non si conosce l'entità e modalità di applicazione

PARCO NAZIONALE DEL CIRCEO

Parco Nazionale del Circeo




Foreste, laghi e dune mediterranee: quel che rimane della grande palude pontina

Ubicato lungo la costa tirrenica del Lazio meridionale, il Parco nazionale del Circeo si estende lungo il tratto di litorale compreso tra Anzio e Terracina, coprendo una superficie di 8.500 ha. Il territorio del parco protegge una serie di ambienti unici nel loro genere. Tra questi la foresta planiziaria percorsa da una fitta rete di facilissimi sentieri, è ciò che rimane della vecchia "Selva di Terracina", ecosistema ancora oggi ricchissimo ed estremamente vario, seppure molto ridotto. Al suo interno le caratteristiche "piscine", aree paludose che si formano per l'accumulo di acqua piovana, e le "lestre", zone in cui, un tempo, gli abitanti stagionali edificavano i loro precari villaggi. Alla foresta si aggiungono i laghi costieri che ospitano tante specie di uccelli sia stanziali che di passo, poi la linea di costa, con la duna e sullo sfondo il Monte Circeo che si staglia sul mare. Un luogo affascinante e particolarmente adatto a chi vuole



conoscere e scoprire gli ambienti mediterranei. **Itinerari possibili:** Lago di Sabaudia e dune costiere, Selva di "Circe", "Piscine" e Area faunistica della Cerasella, Centro Visite e Museo Naturalistico del Parco, Villa di Domiziano (ingresso non incluso nelle quote). **Laboratori didattici ed attività educative:** campionamento biologico e riconoscimento sul campo delle specie viventi e delle tracce della fauna selvatica, qualità dell'ambiente, evoluzione del paesaggio e impatto antropico, gestione e importanza delle aree protette, valutazione della biodiversità. **Alloggio:** Albergo categoria 3 stelle. **Trasporti consigliati:** pullman privato a disposizione per tutta la durata del programma. **Durata:** da 2 a 4 giorni



paganti	2 giorni	3 giorni	4 giorni
oltre i 40	€ 57,00	€ 105,00	€ 154,00
da 31 a 40	€ 63,00	€ 115,00	€ 168,00
da 20 a 30	€ 65,00	€ 117,00	€ 172,00

Su richiesta possiamo fornire quotazioni anche con trasporti inclusi

Le quote indicate potrebbero subire lievi aumenti per la recente tasso di soggiorno governativa, di cui al momento ancora non si conosce l'entità e modalità di applicazione

quote a persona

PARCO DEI MONTI SIMBRUVINI

Parco dei Monti Simbruini



Il Parco culla del monachesimo occidentale

Il Parco Regionale dei Monti Simbruini, con i suoi 30.000 ettari, è la più vasta area protetta del Lazio; assieme agli adiacenti Monti Ernici rappresenta poi il più esteso complesso montuoso della regione. In un paesaggio tipicamente appenninico, in cui dominano formazioni rocciose di tipo calcareo a cui si legano le diverse morfologie carsiche presenti, imponente e spettacolare appare la copertura forestale, che occupa ben due terzi dell'intero territorio del Parco. La presenza inoltre del fiume Aniene e Simbrivio e di una imponente rete di acque sotterranee e di sorgenti, fanno di queste acque le principali protagoniste del Parco. Alle ricchezze di tipo naturalistico e paesaggistico, si associano rilevanti ricchezze di tipo storico, artistico ed archeologico, con la presenza del noto sito dove



sorgeva la sontuosa villa romana fatta edificare da Nerone, e dei famosi e suggestivi Monasteri ed Eremi Benedettini presenti nell'area.

Itinerari possibili: alto corso del Fiume Aniene, cascate e lago di S. Benedetto, Comunacque e cascate di Trevi; Sacro Speco di S. Benedetto; Monastero di S. Scolastica; Jenne; Subiaco.

Laboratori didattici ed attività educative: campionamento biologico e riconoscimento sul campo delle specie viventi e delle tracce della fauna selvatica, uso dei bioindicatori, il ciclo della materia e il suolo, gestione e importanza delle aree protette, l'acqua, la gestione e il risparmio delle risorse idriche.

Alloggio: Albergo/Ostello

Trasporti consigliati: pullman privato a disposizione nel giorno di arrivo e partenza

Durata: da 2 a 5 giorni



paganti	2 giorni	3 giorni	4 giorni	5 giorni
da 20 a 30	€ 63,00	€ 115,00	€ 168,00	€ 220,00

Su richiesta possiamo fornire quotazioni anche con trasporti inclusi

Le quote indicate potrebbero subire lievi aumenti per la recente tasso di soggiorno governativa, di cui al momento ancora non si conosce l'entità e modalità di applicazione

quote a persona

PARCO NAZIONALE D'ABRUZZO, LAZIO E MOLISE

Parco Nazionale d'Abruzzo, Lazio e Molise



Sulle tracce di orsi e lupi

Il Parco Nazionale d'Abruzzo rappresenta uno dei migliori esempi di politica e di gestione ambientale italiana.

Qui, come in pochissimi altri luoghi, è possibile percorrere sentieri dove, magari poche ore prima, può essere passato un lupo, un orso, un cervo oppure un camoscio.

Si può provare l'esperienza esaltante di trovarne le tracce, scoprirne i modi di vita, conoscerne gli habitat. Durante il soggiorno si percorreranno i sentieri che si snodano tra Barrea e Civitella Alfedena, nel pieno cuore del Parco, che ci porteranno ad ammirare i favolosi boschi di faggio che faranno da sfondo a tutte le escursioni.

Sono previste visite anche ai caratteristici ed antichi borghi di origine medievale, testimonianza delle antiche origini di questi luoghi.

Itinerari possibili: Camosciara, Valle Jannanghera, Val di Rose, Lago Vivo, Rio Torto, Val Fondillo, Barrea, Civitella Alfedena, aree faunistiche e Museo del Lupo (non incluso nelle quote).

Itinerari a richiesta: Pescasseroli e Museo del Parco (non inclusi nelle quote).



Laboratori didattici ed attività educative: campionamento biologico e riconoscimento sul campo delle specie viventi e delle tracce della fauna selvatica, uso dei bioindicatori, qualità dell'ambiente, gestione e importanza delle aree protette, turismo eco-sostenibile e sviluppo del territorio.

Alloggio: albergo categoria 3 stelle

Trasporti consigliati: pullman privato a disposizione nel giorno di arrivo e partenza.

Durata: da 2 a 5 giorni



paganti	2 giorni	3 giorni	4 giorni	5 giorni
oltre i 40	€ 51,00	€ 94,00	€ 137,00	€ 180,00
da 31 a 40	€ 57,00	€ 104,00	€ 150,00	€ 196,00
da 20 a 30	€ 59,00	€ 106,00	€ 152,00	€ 198,00

Su richiesta possiamo fornire quotazioni anche con trasporti inclusi

quote a persona

Le quote indicate potrebbero subire lievi aumenti per la recente tassa di soggiorno governativa, di cui al momento ancora non si conosce l'entità e modalità di applicazione

PARCO NAZIONALE DEL CILENTO E VALLO DI DIANO

Parco Nazionale del Cilento e Vallo di Diano



Il mare e le terre di Enea

Il Parco Nazionale del Cilento e Vallo di Diano è in grado di offrire ai suoi visitatori splendidi scenari con una delle coste più affascinanti dell'intera penisola ed un entroterra selvaggio, incontaminato e ricco di storia.

Spaglie di finissima sabbia, imponenti scogliere, grotte marine, insenature inaccessibili, macchia mediterranea, fitti boschi.

Questo è ancora ciò che in questi luoghi possono vedere i nostri occhi: una bellezza rimasta incontaminata.

Ma oltre a tutto questo, qui si può trovare la storia, l'arte, gli antichi mestieri e le antiche tradizioni, ancora perfettamente conservate a testimonianza di un millenario passato.

Questo è quello che proponiamo in questo campo scuola, tutto da scoprire a piedi e con gite in barca, lungo i sentieri della costa e dell'entroterra, e nella suggestiva area archeologica di Paestum.

Itinerari possibili: Capo Palinuro, Baia delle Ossa, Baia degli Infreschi, Macchia di S. Iconio, gita in barca alle grotte di Capo Palinuro, Borgo di S. Severino, Paestum (visita guidata non inclusa nelle quote).

Laboratori didattici ed attività educative: lettura ed interpreta-

zione guidata del territorio, campionamento biologico e riconoscimento sul campo delle specie viventi e delle tracce della fauna selvatica, studio dell'ambiente costiero e marino, gestione e importanza delle aree protette, l'acqua, tutela degli ambienti acquatici.

Alloggio: Albergo categoria 3 stelle.

Trasporti consigliati: pullman privato a disposizione nel giorno di arrivo e partenza.

Durata: da 3 a 5 giorni.

N.B. la gita in barca attorno Capo Palinuro è compresa nelle quote.



paganti	3 giorni	4 giorni	5 giorni
oltre i 40	€ 100,00	€ 142,00	€ 184,00
da 31 a 40	€ 108,00	€ 152,00	€ 196,00
da 20 a 30	€ 113,00	€ 157,00	€ 203,00

Su richiesta possiamo fornire quotazioni anche con trasporti inclusi

quote a persona

Le quote indicate potrebbero subire lievi aumenti per la recente tassa di soggiorno governativa, di cui al momento ancora non si conosce l'entità e modalità di applicazione

VIAGGI E SOGGIORNI SCOLASTICI

Invitiamo Insegnanti e Dirigenti Scolastici a valutare con attenzione i servizi che includiamo nelle quote, richiedendo per ogni proposta che si ritiene interessante la scheda informativa presso i nostri uffici. I nostri soggiorni scolastici prevedono sempre un incontro preparatorio in classe per le scuole di Roma e Provincia; un nostro accompagnatore a disposizione per tutta la durata del programma. Guide Ambientali e Turistiche locali ove previsto per le visite e le attività del programma. I nostri accompagnatori sono operatori specializzati interni alla nostra organizzazione e garantiscono la loro assistenza al gruppo 24 ore su 24.

PARCO NAZIONALE DELLE CINQUE TERRE

Parco Nazionale delle Cinque Terre



La costa degli antichi borghi marinari

Il Parco delle Cinque Terre è uno dei luoghi più insoliti d'Italia. Questa costa, infatti, la particolare situazione ambientale ha impedito l'alterazione del paesaggio, ed il modo più semplice per spostarsi è rimasto il treno e il camminare attraverso le antiche vie. Sono proprio queste i luoghi delle nostre escursioni, per un programma classico e ben collaudato, attraverso una delle più belle coste italiane, tra i profumi della macchia mediterranea, passando fra terrazze sul mare coltivate. Un'occasione per visitare questi borghi marinari incassati fra spettacolari scogliere, dove il tempo sembra essersi fermato.

Itinerari possibili: Portovenere, Riomaggiore, Sentiero degli Innamorati, Manarola, Vernazza, Corniglia, Monterosso, Punta Mesco.

Itinerari a richiesta: battello da Portovenere per l'Isola di Palmaria, Acquario di Genova (non inclusi nelle quote).

Alloggio: albergo categoria 3 stelle.

Trasporti consigliati: pullman privato nei giorni di arrivo e partenza; oppure treno per tutta la durata del programma.

Durata: da 3 a 5 giorni

paganti	3 giorni	4 giorni	5 giorni
oltre i 40	€ 116,00	€ 168,00	€ 222,00
da 31 a 40	€ 127,00	€ 181,00	€ 241,00
da 20 a 30	€ 135,00	€ 195,00	€ 246,00

Su richiesta possiamo fornire quotazioni anche con trasporti inclusi
 Le quote indicate potrebbero subire lievi aumenti per la recente tasso di soggiorno governativa, di cui al momento ancora non si conosce l'entità e modalità di applicazione
quote a persona

Cinque Terre e Parco di Portofino

Il territorio caratterizzato dalla presenza del Parco Nazionale delle Cinque Terre, si presenta ricco di ulteriori luoghi interessanti ed altrettanto belli. Tra questi Portovenere offre un paesaggio unico per le sue alte coste, le grotte, la vegetazione che vi si incontra, inoltre da qui si offre la possibilità di visitare l'Isola di Palmaria ed osservare l'Isola di Tino. Più a nord incontriamo il Parco del Promontorio di Portofino, che costituisce l'area protetta costiera più a nord del Mediterraneo occidentale, tra freschi boschi appenninici e la calda macchia mediterranea, tra civiltà del castagno e dell'ulivo, tra tradizione contadina e marinara, fino a culminare con l'incantevole Baia di S. Fruttuoso e il suo centenario Santuario. Proponiamo un percorso alla scoperta di questi luoghi, non trascurando, ovviamente, il Parco Nazionale delle Cinque Terre.

Itinerari possibili: Portovenere, Sentiero degli Innamorati e i paesi delle Cinque Terre, Portofino e Baia di San Fruttuoso.

Itinerari a richiesta: battello da Portovenere per l'Isola di Palmaria, Acquario di Genova (non inclusi nelle quote).

Alloggio: albergo categoria 3 stelle.

Trasporti consigliati: pullman privato nei giorni di arrivo e partenza; oppure treno per tutta la durata del programma.

Durata: da 3 a 5 giorni

NB Si consiglia di prenotare questi programmi con molto anticipo



PARCO NAZIONALE DELL'ARCIPELAGO TOSCANO

Parco Nazionale dell'Arcipelago Toscano - Isola d'Elba



Isola d'Elba tra natura e storia

Le sue elevazioni, la macchia mediterranea, le limpide acque del suo mare, una grande varietà di ambienti, fanno di quest'isola un luogo ideale per un soggiorno scolastico naturalistico. Sentieri e mulattiere permettono di muoversi dalla costa all'entroterra passando tra numerosi ambienti diversi in un vero itinerario didattico, dove si potranno approfondire i principali temi ambientali. A questi si aggiunge la presenza di testimonianze storiche molto antiche, ma anche molto famose, come quelle legate alla presenza di Napoleone Bonaparte.

Itinerari possibili: Marciana Marina e Monte Capanne, Acquario e Museo Naturalistico dell'Elba (non incluso nelle quote), fortezze e musei napoleonici.

Itinerari a richiesta: Parco Minerario di Rio Marina (non incluso nelle quote).

Alloggio: albergo categoria 3 stelle.

Trasporti consigliati: pullman privato a disposizione per tutta la durata del programma

Durata: da 3 a 5 giorni

paganti	3 giorni	4 giorni	5 giorni
oltre i 40	€ 107,00	€ 158,00	€ 207,00
da 31 a 40	€ 117,00	€ 171,00	€ 225,00
da 20 a 30	€ 123,00	€ 181,00	€ 232,00

Su richiesta possiamo fornire quotazioni anche con trasporti inclusi
 Le quote indicate potrebbero subire lievi aumenti per la recente tasso di soggiorno governativa, di cui al momento ancora non si conosce l'entità e modalità di applicazione
quote a persona

OFFERTA SPECIALE
 - marzo sconto del 10%
 - aprile sconto del 5%

Larderello: Museo della Geotermia

Isola d'Elba: Parco Minerario ed ambiente naturale

Larderello è il principale centro italiano per la produzione di acido borico e notevole polo per la produzione di energia elettrica ottenuta utilizzando l'energia geotermica del sottosuolo. I campi geotermici da cui essa proviene, localizzati nella fascia tirrenica centro-meridionale della Toscana, sono l'esito di processi geodinamici di tipo compressivo e distensivo succedutisi negli ultimi 30 milioni di anni. Gli stessi processi hanno dato origine all'attuale aspetto dell'Isola d'Elba, e sono all'origine della ricchezza di minerali che, nota sin dal tempo degli Etruschi, ha fatto dell'isola uno dei principali centri metalliferi del Mediterraneo.


Itinerari possibili: Larderello e Museo della Geotermia, Monte Capanne, Monte Calamita, Parco Minerario di Rio Marina.

Itinerari a richiesta: Acquario e Museo Naturalistico dell'Elba (non incluso nelle quote)

Alloggio: albergo categoria 3 stelle

Trasporti consigliati: pullman privato per tutta la durata del programma

Durata: da 3 a 5 giorni



PARCO REGIONALE DELLA MAREMMA

Parco Regionale della Maremma



Colori e profumi del Mediterraneo etrusco

Il tratto costiero della Maremma toscana delimitato a nord da Principina a Mare, a sud da Talamone ed a est dalla via Aurelia, è quello che è stato incluso nel Parco Regionale della Maremma, più erroneamente conosciuto come Parco dell'Uccellina.

Il Parco Regionale della Maremma, esteso per circa 100 kmq, formato dai Monti dell'Uccellina, dalla pineta di Marina d'Alberese, dal fiume Ombrone e dalla sua foce, e dalle paludi della Trappola, è un prezioso mosaico di ecosistemi, sui quali ha in vario modo agito l'uomo nelle diverse epoche, senza tuttavia degradarlo o impoverirlo, nonostante le numerose opere di bonifica realizzate nel corso dei tempi.

Sui Monti dell'Uccellina appaiono antiche torri ed edifici religiosi che testimoniano la passata presenza dell'uomo in questa zona.

Si visiterà questo territorio come quello più interno, cuore della terra etrusca, con itinerari che comprenderanno anche le visi-



te a Sovana e Pitigliano lungo le famose e suggestive Vie Cave.

Itinerari possibili: Cala di Forno, Punta del Corvo, foce dell'Ombrone, S. Rabano, Sovana, Pitigliano.

Itinerari a richiesta:

Acquario della Laguna di Orbetello a Talamone, Necropoli etrusca di Sovana (non inclusi nelle quote).

Alloggio: albergo categoria 3 stelle.

Trasporti consigliati: pullman privato a disposizione per tutta la durata del programma.

Durata: da 2 a 4 giorni.



OFFERTA SPECIALE

marzo e aprile
sconto del 5%
per soggiorni di 3 o 4 giorni

paganti	2 giorni	3 giorni	4 giorni
oltre i 40	€ 61,00	€ 113,00	€ 164,00
da 31 a 40	€ 68,00	€ 122,00	€ 176,00
da 20 a 30	€ 80,00	€ 138,00	€ 207,00

Su richiesta possiamo fornire quotazioni anche con trasporti inclusi

quote a persona

Le quote indicate potrebbero subire lievi aumenti per la recente tassa di soggiorno governativa, di cui al momento ancora non si conosce l'entità e modalità di applicazione

PARCO NAZIONALE DELL'APPENNINO TOSCO EMILIANO

Parco Nazionale dell'Appennino Tosco Emiliano, Garfagnana e Orecchiella



Alla scoperta dell'entroterra toscano

I monti dei mufli e dei caprioli ci accolgono in un ambiente ricco di storia, tradizioni e soprattutto caratterizzato da una natura in gran parte incontaminata che ne fa un vero e proprio paradiso naturalistico.

La Riserva dell'Orecchiella, in territorio garfagnano e all'interno del Parco Nazionale dell'Appennino Tosco-Emiliano, ha creato l'habitat e favorito la sopravvivenza e l'abbondanza di numerose specie floreali tutte rigorosamente protette per evitarne l'estinzione.

La Riserva ospita varie specie animali come cinghiali, mufli, caprioli, cervi, il lupo appenninico e importantissime specie di volatili fra i quali primeggiano i rapaci, in particolare l'aquila reale. Ma è anche un territorio dalle ricche tradizioni e culture, come quella legata al castagno per secoli principale risorsa delle popolazioni locali e che ha determinato una vera e propria

civiltà.

Itinerari possibili: Pania di Corfino, Museo Archeologico di Castelnuovo Garfagnana, Piagge di Parecchiola, La Ripa, Duomo di Barga.

Itinerari a richiesta: Museo Naturalistico dell'Orecchiella (non incluso nelle quote), Lucca.

Alloggio: albergo categoria 3 stelle.

Trasporti consigliati: pullman privato a disposizione per tutta la durata del programma

Durata: da 3 a 5 giorni



paganti	3 giorni	4 giorni	5 giorni
oltre i 40	€ 98,00	€ 141,00	€ 188,00
da 31 a 40	€ 108,00	€ 154,00	€ 205,00
da 20 a 30	€ 110,00	€ 157,00	€ 210,00

Su richiesta possiamo fornire quotazioni anche con trasporti inclusi

quote a persona

Le quote indicate potrebbero subire lievi aumenti per la recente tassa di soggiorno governativa, di cui al momento ancora non si conosce l'entità e modalità di applicazione

PARCO NATURALE DEL CONERO

Parco Naturale del Conero, Fabriano e Grotte di Frasassi



Nell'insolita costa adriatica

Unica emergenza (572 metri) a picco sul mare da Trieste al Gargano, in simbiosi con le città di Ancona e Camerano, e con i centri turistici balneari di Sirolo e di Numana, il monte Conero è il cuore dell'omonimo Parco Regionale.

Istituito nel 1987, è un'oasi naturale che si estende per 5800 ettari di area protetta, con luoghi di grande suggestione.

Vari percorsi escursionistici che si snodano tra corbezzoli, ginestre, lecci, pini, nella magia della macchia mediterranea. Numerose specie di uccelli presenti, alcuni dei quali rari, nell'ambito di una ricca presenza faunistica.

La vicina Fabriano, città dalle origini antichissime, può vantare di essere terra di serena operosità, sia dal punto di vista culturale e sociale che industriale con le sue cartiere famose in tutto il mondo.

A pochi chilometri le Grotte di Frasassi hanno una storia antichissima e recente. Le meravigliose cavità sotterranee hanno iniziato a formarsi circa 1.400.000 di anni fa.

La roccia permeabile del monte è

stata progressivamente corrosa dalle acque che, goccia dopo goccia, hanno scavato, dando vita alle spettacolari e famose cavità ipogee.

Itinerari possibili: Monte Conero, baia di Porto Novo, Grotte di Frasassi, Museo Speleo Pantologico di Genga, Museo della Carta di Fabriano con laboratorio didattico a richiesta.

Itinerari a richiesta: Urbino.

Alloggio: albergo categoria 3 stelle.

Trasporti consigliati: pullman privato a disposizione per l'intero programma.

Durata: da 2 a 4 giorni.



paganti	2 giorni	3 giorni	4 giorni
oltre i 40	€ 54,00	€ 83,00	€ 125,00
da 31 a 40	€ 60,00	€ 91,00	€ 138,00
da 20 a 30	€ 68,00	€ 111,00	€ 167,00

Su richiesta possiamo fornire quotazioni anche con trasporti inclusi

Le quote indicate potrebbero subire lievi aumenti per la recente tassa di soggiorno governativa, di cui al momento ancora non si conosce l'entità e modalità di applicazione

quote a persona

TARQUINIA E CERVETERI - LA TUSCIA ROMANA

Tarquinia e Cerveteri - la Tuscia Romana



In viaggio sulla costa degli Etruschi

Tuscia era la denominazione attribuita all'Etruria dopo la fine del dominio etrusco e con il termine "Tuscia Romana", ci si riferisce a quella parte del territorio situata nel Lazio settentrionale.

Questo territorio include aree di notevole interesse naturalistico, con i Monti della Tolfa e alcune Riserve Naturali dislocate tra la costa e l'entroterra, tra cui le Saline di Tarquinia, Macchiatonda e Monterano, ma include anche aree di notevole interesse storico-archeologico.

Tra queste la città di Tarquinia, che fu uno dei più antichi ed importanti insediamenti etruschi del Lazio, che diede dopo l'affermazione di Roma a questa città la dinastia dei re

Etruschi e che svolse un ruolo di primaria importanza nella storia della città latina.

Inoltre la città di Cerveteri con la sua storia antichissima, iniziata intorno alla metà del IX secolo a.C., è testimoniata ancora oggi dalle Necropoli etrusche del Sorbo e della Banditaccia, quest'ultima una delle necropoli più monumentali del Mar Mediterraneo, dichiarata nel 2004 dall'Unesco, assieme a quella di Tarquinia, patrimonio mondiale dell'umanità.

Itinerari possibili: Museo Etrusco e Necropoli dei Monterozzi di Tarquinia, Riserva Naturale delle Saline di Tarquinia, Necropoli etrusca della Banditaccia di Cerveteri, Riserva di Macchiatonda, Museo Civico e Castello di S. Severa, Caldara di Manziana, Riserva di Monterano.

Itinerari a richiesta: Laboratori didattici a tema: tessitura, ceramica, scavo archeologico, i popoli antichi e il mare, gli Etruschi (non inclusi nelle quote).

Alloggio: albergo categoria 3 stelle.

Trasporti consigliati: pullman privato a disposizione per tutta la durata del programma.

Durata: da 2 a 4 giorni.

N.B. gli ingressi alle Necropoli e al Museo di Santa Severa sono inclusi nelle quote



paganti	2 giorni	3 giorni	4 giorni
oltre i 40	€ 59,00	€ 105,00	€ 150,00
da 31 a 40	€ 66,00	€ 114,00	€ 163,00
da 20 a 30	€ 82,00	€ 135,00	€ 185,00

Su richiesta possiamo fornire quotazioni anche con trasporti inclusi

Le quote indicate potrebbero subire lievi aumenti per la recente tassa di soggiorno governativa, di cui al momento ancora non si conosce l'entità e modalità di applicazione

quote a persona



RISERVA NATURALE ISOLE DI VENTOTENE E SANTO STEFANO

Riserva Naturale Statale Isole di Ventotene e Santo Stefano



Il mare, le coste e la storia del Mediterraneo

L'Isola di Ventotene appartiene all'arcipelago delle Isole Pontine ed insieme all'Isola di Santo Stefano costituisce una Riserva Naturale Statale.


L'Isola è stata da sempre utilizzata come luogo di confino, furono gli antichi romani i primi ad iniziare questa tradizione con l'Imperatore Augusto che ci esiliò la figlia Giulia, fino ad arrivare al "ventennio" fascista in cui l'isola fu spesso utilizzata per "allontanare" persone poco gradite al regime.

Proprio questa sorta di "isolamento" ha fatto sì che la natura sull'isola si mantenesse pressoché inalterata e che le molte bellezze naturali arrivassero incontaminate fino ai nostri giorni.

L'Isola offre un ottimo spunto per lo studio degli ambienti mediterranei, della vegetazione tipica delle nostre latitudini e dei tanti animali che la popolano.

Un luogo, quindi, di eccezionale pregio didattico e naturalistico, un vero e proprio laboratorio all'aria aperta per lo studio e la sperimentazione delle scienze naturali.

Itinerari possibili: Punta dell'Arco, Cala Parata Grande, Villa Giulia e Punta Eolo, Cala Nave, Porto Romano, Cisterne e Peschiere Romane, Museo



Archeologico.

Alloggio: albergo categoria 3 stelle.

Trasporti consigliati: pullman privato a disposizione nel giorno di arrivo e partenza, oppure treno A/R Roma, Formia.

Durata: da 3 a 5 giorni.



paganti	3 giorni	4 giorni	5 giorni
oltre i 40	€ 136,00	€ 191,00	€ 239,00
da 31 a 40	€ 144,00	€ 201,00	€ 251,00
da 20 a 30	€ 147,00	€ 206,00	€ 259,00

Su richiesta possiamo fornire quotazioni anche con trasporti inclusi

quote a persona

Le quote indicate potrebbero subire lievi aumenti per la recente tassa di soggiorno governativa, di cui al momento ancora non si conosce l'entità e modalità di applicazione

COSTIERA AMALFITANA, PENISOLA SORRENTINA E CAPRI

Costiera Amalfitana, Penisola Sorrentina e Capri



Il patrimonio naturale dell'umanità

La Costiera Amalfitana è nota in Italia e all'estero per i suggestivi panorami e gli incantevoli borghi, con porticcioli ricavati nelle frastagliate insenature e abitazioni che si arrampicano sulle alture alla ricerca di spazio.

La particolare morfologia del territorio e il clima, definito dall'esposizione solare e dal mare, hanno permesso lo sviluppo di una vegetazione molto varia, dalle garighe della macchia mediterranea a boschi di lecci fino ai carpini ed ontani delle aree più in quota o maggiormente umide. Motivo di maggior valorizzazione è senza meno l'istituzione di alcune aree protette, che hanno permesso la conservazione di alcune zone molto interessanti e suggestive, come la pitto-



resca Baia di Ieranto o la lussureggiante Valle dei Mulini ad Amalfi.

Meta del programma è anche Capri e le sue testimonianze storiche, a cui si uniscono straordinari aspetti naturalistici, come le 850 specie floristiche mediterranee presenti, comprese alcune molto rare come la palma nana, sopravvissuta in poche zone inaccessibili.

Itinerari possibili: Punta Campanella, Nerano, Marina del Cantone, Baia di Ieranto, Sorrento, Amalfi, Valle dei Mulini, Capri.

Itinerari a richiesta: Parco Nazionale del Vesuvio, Città della Scienza di Bagnoli, Pompei (non inclusi nelle quote).

Alloggio: albergo categoria 3 stelle.

Trasporti consigliati: pullman privato a disposizione per tutta la durata del programma.

Durata: da 3 a 5 giorni.



paganti	3 giorni	4 giorni	5 giorni
oltre i 40	€ 88,00	€ 130,00	€ 169,00
da 31 a 40	€ 95,00	€ 139,00	€ 182,00
da 20 a 30	€ 98,00	€ 142,00	€ 189,00

Su richiesta possiamo fornire quotazioni anche con trasporti inclusi

quote a persona

Le quote indicate potrebbero subire lievi aumenti per la recente tassa di soggiorno governativa, di cui al momento ancora non si conosce l'entità e modalità di applicazione

PARCO NAZIONALE DEL VESUVIO E POMPEI

Parco Nazionale del Vesuvio e Pompei



Natura e storia alle pendici del vulcano

Il paesaggio che oggi osserviamo a Parco Nazionale del Vesuvio è il risultato di grandi sconvolgimenti geologici che hanno interessato la Piana Campana a partire da alcuni milioni di anni fa. Tra gli effetti di questi eventi geologici c'è la nascita del vulcano, che si fa risalire a circa 400.000 anni fa.

Un territorio unico al mondo caratterizzato da un sistema vulcanico in piena attività, soggetto a fenomeni di bradisismo e di erosione marina.

Una terra antica e "dinamica" dove sorse la Cuma Eubea, la prima città della Magna Grecia, seguita da Baia, Puteoli (Pozzuoli), Bauli (Bacoli) e Neapolis (Napoli).



Il territorio dei Campi Flegrei connette idealmente le tappe di uno sviluppo civile e culturale che abbraccia l'arco di molti secoli, dalla colonizzazione greca fino all'apogeo di Roma, in un territorio ancora oggi suggestivo, fra i più ricchi di testimonianze antiche.

Itinerari possibili: cratere del Vesuvio, solfatara di Pozzuoli e Campi Flegrei, Anfiteatro Flavio, Acropoli di Cuma, Antro della Sibilla, scavi archeologici di Pompei.

Itinerari a richiesta: gita in battello a Baia, Capri, Città della Scienza (non inclusi nelle quote).

Alloggio: albergo categoria 3 stelle.

Trasporti consigliati: pullman privato a disposizione per tutta la durata del programma.

Durata: da 2 a 4 giorni.



paganti	2 giorni	3 giorni	4 giorni
oltre i 40	€ 52,00	€ 89,00	€ 136,00
da 31 a 40	€ 55,00	€ 96,00	€ 148,00
da 20 a 30	€ 63,00	€ 109,00	€ 158,00

Su richiesta possiamo fornire quotazioni anche con trasporti inclusi

Le quote indicate potrebbero subire lievi aumenti per la recente tassa di soggiorno governativa, di cui al momento ancora non si conosce l'entità e modalità di applicazione

quote a persona

TERMINILLO Sport e Natura VALNERINA Valnerina



Sci di fondo nel bianco Appennino

A "due passi" da Roma si estende questo magnifico territorio: panorami incantevoli, ambiente selvaggio e affascinante, borghi ricchi di storia e di cultura, ne fanno un luogo altamente noto. In inverno molti dei sentieri, che normalmente si percorrono a piedi nelle altre stagioni, sono percorribili con gli sci da fondo, anche per i principianti, per entrare a pieno contatto con gli ambienti invernali di questo magnifico luogo. Il

programma prevede una fase introduttiva alle tecniche dello sci da fondo con lezioni in "campetto scuola" dove i ragazzi potranno apprendere le tecniche di base, per poi passare alle escursioni con gli sci scelte tra le più belle e adatte al grado di preparazione tecnica raggiunto dai ragazzi. Alle escursioni con gli sci da fondo si alterneranno anche alcune con le racchette da neve, il più antico mezzo, per percorrere gli ambienti innevati, oltre a laboratori naturalistici durante la giornata.

Alloggio: ostello.

Trasporti consigliati: pullman privato a disposizione per il primo e ultimo giorno.

Durata: da 3 o da 5 giorni.

Note: tutta l'attrezzatura tecnica individuale e collettiva sarà fornita da noi e compresa nelle quote.



paganti	3 giorni	5 giorni
oltre i 40	€ 149,00	€ 220,00

Su richiesta possiamo fornire quotazioni anche con trasporti inclusi

Le quote indicate potrebbero subire lievi aumenti per la recente tassa di soggiorno governativa, di cui al momento ancora non si conosce l'entità e modalità di applicazione

quote a persona



Giochi d'acqua e di roccia nella valle dell'outdoor

Gole rocciose, fiumi, cascate, altipiani carsici, fitti boschi, castelli, eremi, abbazie. Nel cuore della verde Umbria, un programma sportivo per conoscere una delle aree naturali più interessanti del centro Italia, che si sta affermando al pari delle valli alpine per quel che riguarda gli sport outdoor. Un programma che permette di avvicinarsi all'arrampicata sportiva, al rafting soft e al torrentismo soft in tutta sicurezza, con l'assistenza di nostro personale altamente qualificato, anche per coloro che non hanno mai praticato questi sport. Ai momenti dedicati alla pratica degli sport, si alternano le visite alle Cascate delle Marmore, ai borghi e ai castelli, alle abbazie, escursioni a piedi lungo i sentieri del Parco, e la visita della città di Spoleto.

Alloggio: albergo categoria 3 stelle.

Trasporti consigliati: pullman privato a disposizione per tutta la durata del programma.

Durata: da 2 a 3 giorni.

Note: tutta l'attrezzatura tecnica individuale e collettiva sarà fornita da noi e compresa nelle quote.

paganti	2 giorni	3 giorni
oltre i 40	€ 99,00	€ 142,00
da 31 a 40	€ 107,00	€ 153,00
da 20 a 30	€ 117,00	€ 164,00

Su richiesta possiamo fornire quotazioni anche con trasporti inclusi

quote a persona



EDUCAZIONE AMBIENTALE

I programmi che proponiamo offrono strumenti e spunti per approfondire, da un punto di vista educativo, didattico e scientifico, temi ed argomenti di grande attualità, durante i quali gli alunni saranno coinvolti sia in classe che durante le uscite sul campo a "fare" ed "agire" in prima persona. Questi programmi, nella loro articolazione e organizzazione, sono il frutto dell'esperienza maturata in anni di lavoro con le scuole, oggetto quindi di continue verifiche e aggiornamenti per renderli efficaci nei loro obiettivi didattici ed educativi. Proponiamo percorsi diversi, progettati e costruiti appositamente per la Scuola Primaria e per quella Secondaria.

Su richiesta invieremo scheda dettagliata dei programmi.

Le quote non comprendono i trasporti.

Proposte per la Scuola Primaria e Materna

I colori delle Stagioni

I paesaggi raccontano i cicli della Natura

(consigliato per il I anno della Scuola Primaria)

Ogni stagione ha i suoi colori, ognuno dei quali legato ad un ben preciso significato naturale ed ecologico. Proponiamo delle uscite nelle stagioni che si susseguono durante l'anno scolastico, in località scelte opportunamente tra le più belle aree protette del Lazio. Ciascuna uscita sarà preceduta da un incontro in classe preparatorio, durante il quale i bambini potranno familiarizzare con parole e concetti sul mondo della natura e i suoi ritmi naturali.

3 Seminari + 1 Uscita di ½ giornata + 2 Uscite di 1 giornata
Quota a persona: € 23,00

TerraAcquaCieloFuoco

Conoscere il nostro pianeta e capire l'importanza e la dinamica dei suoi equilibri

(consigliato per il II anno della Scuola Primaria)

Proponiamo un percorso che conduca i bambini alla scoperta del nostro Pianeta nel suo aspetto più generale, attraverso lo studio dei quattro elementi principali (terra, acqua, cielo e fuoco), introducendoli ai concetti generali e accompagnandoli alla scoperta delle dinamiche degli equilibri naturali. Un percorso che introdurrà ai principali temi dell'educazione ambientale e che favorirà una maggior consapevolezza dell'importanza dell'agire quotidiano di ognuno. Il percorso educativo/didattico che proponiamo prevede un modulo di 2 uscite e quattro incontri a scuola, di cui un laboratorio sperimentale, attraverso il quale potranno sviluppare intuizioni, riflessioni, scoperte sull'importanza degli elementi ed equilibri naturali.

4 Seminari + 1 Uscita di ½ giornata + 1 Uscita di 1 giornata
Quota a persona: € 23,00



L'Acqua, ovunque intorno a noi

Una risorsa da valorizzare e tutelare

(consigliato per il III anno della scuola primaria)

Tutti gli organismi viventi sul nostro pianeta hanno caratteristiche generali che li accomunano, ma ciò che costantemente ricorre in ciascuno di essi è la necessità di acqua. Per gli animali, i vegetali, i funghi, i microrganismi, l'acqua infatti rappresenta una risorsa fondamentale ed insostituibile.

Per l'uomo in particolare, la disponibilità di acqua di buona qualità è strettamente correlata anche con la qualità generale della vita.

Il percorso educativo/didattico che proponiamo permette di immaginare ed individuare, partendo da se stessi, azioni concrete per risparmiare e valorizzare la risorsa acqua.

Questo percorso si articola in tre seminari, un laboratorio e due uscite sul campo. Il laboratorio prevede semplici esperimenti attraverso i quali i bambini potranno scoprire le proprietà dell'acqua, ricalcando le tappe del "metodo scientifico":

4 Seminari + 1 Uscita di ½ giornata + 1 Uscita di 1 giornata
Quota a persona: € 23,00

Un mondo sotto i piedi: il cantiere della natura

Il grande ciclo della materia, dalle caratteristiche del suolo al problema dei rifiuti e del loro smaltimento.

(consigliato per il IV anno della Scuola Primaria)

Quello che viene genericamente definito "territorio" è un sistema complesso, composto da elementi visibili come la flora e la fauna o gli elementi e le forme proprie del paesaggio, ed elementi non visibili come il suolo e le sue varie componenti. Il suolo rappresenta un importante nodo della catena alimentare: i decompositori riciclano il materiale di rifiuto riformando in tal modo il terreno di importanti nutrienti per le piante e garantendo quindi il funzionamento degli ecosistemi. La natura quindi non conosce il concetto di rifiuto e nei suoi grandiosi cicli riutilizza tutto. Al contrario la specie umana, in particolare in questi ultimi decenni, ha creato un nuovo problema, quello dei rifiuti e del loro smaltimento. Il percorso educativo/didattico che proponiamo prevede 2 uscite sul campo e 4 incontri a scuola, di cui 1 laboratorio, con esperimenti ed esperienze sui temi del percorso proposto.

4 Seminari + 1 Uscita di ½ giornata + 1 Uscita di 1 giornata
Quota a persona: € 23,00



L'Energia, c'è ma non si tocca

Cos'è, come si produce e come si risparmia

(consigliato per il V anno della Scuola Primaria)

L'energia è fondamentale per lo svolgimento di qualsiasi attività: lo sviluppo e il mantenimento della vita dipendono dall'energia Solare e l'insieme di tutte le attività che gli uomini svolgono richiedono un'enorme quantità di energia. Oggi oltre l'80% dell'energia utilizzata nel mondo viene prodotta bruciando combustibili fossili quali petrolio, carbone, metano. Queste combustioni generano gas che modificando gli equilibri ambientali climatici. Il percorso educativo/didattico che proponiamo permette di immaginare ed individuare, azioni concrete per risparmiare l'energia. Si articola in 3 seminari, 1 laboratorio, e 2 uscite sul campo. Il laboratorio prevede semplici esperimenti con i bambini potranno scoprire i vari tipi di energia, ricalcando le tappe del "metodo scientifico".

4 Seminari + 1 Uscita di ½ giornata + 1 Uscita di 1 giornata
Quota a persona: € 23,00

La fattoria

Muggiti, grugniti e belati dove il grano cresce e si trasforma in pane

La visita prevede, oltre all'osservazione del bestiame (maiali, mucche, galline, oche, pecore ecc.), e dei luoghi dove avviene la coltivazione degli ortaggi, una escursione lungo i sentieri limitrofi alla Fattoria. La visita della fattoria può essere abbinata ad attività a richiesta: "il ciclo del grano, la produzione della farina e la panificazione"; "La produzione del formaggio".

1 Seminario + 1 Uscita di 1 giornata
Quota a persona: € 7,50

Proposte per la Scuola Secondaria

L'Inquinamento

Cos'è, come si studia, cosa possiamo fare

Effetto serra, emergenza rifiuti, falde acquifere contaminate, petrolio sulle coste marine: l'inquinamento nelle sue varie forme è forse la sfida più importante dell'attuale epoca storica. Comprendere quali siano gli elementi fondamentali di questa emergenza, è importante come far nascere e maturare la consapevolezza che è possibile immaginare azioni e soluzioni concrete, a partire da se stessi e dal proprio vissuto quotidiano. Questo è l'obiettivo di questo programma, durante il quale saranno forniti agli alunni strumenti per poter "misurare" l'ambiente circostante e saperne valutare lo "stato di salute".

3 Seminari + 2 Uscite di ½ giornata
Quota a persona: € 16,00

L'acqua

Una risorsa da valorizzare e tutelare

La protezione delle risorse idriche sta assumendo una rilevanza sempre maggiore. Per tutti gli organismi viventi l'acqua rappresenta una risorsa fondamentale ed insostituibile, ma per l'uomo la disponibilità di acqua di buona qualità è strettamente correlata anche con la qualità della vita. All'esigenza di valorizzare e tutelare le risorse idriche del territorio, si aggiunge l'importanza che gli ambienti naturali legati all'acqua possono rappresentare attraverso le esperienze di studio ed osservazione sul campo. Il percorso didattico/educativo che proponiamo, ha lo scopo di fornire gli strumenti di comprensione per capire quanto sia importante tale risorsa, individuando e promuovendo comportamenti ed azioni per il suo corretto uso.

3 Seminari + 1 Uscita di 1 giornata
Quota a persona: € 16,00

3 Seminari + 1 Uscita di 1 giornata + 1 Uscita di 1/2 giornata
Quota a persona: € 20,00

Educazione alimentare

Dagli OGM all'agricoltura biologica e tradizionale, alla corretta lettura ed interpretazione delle etichette dei cibi

Alimentarsi non è semplicemente conseguenza del bisogno di nutrirsi, ma anche il risultato di determinanti psicologiche e culturali. Oggi sia l'agricoltura che le tecniche di preparazione, distribuzione e pubblicizzazione degli alimenti, possono rappresentare sia una rilevante fonte di inquinamento che un pericolo per la salute dell'uomo. Lo scopo di questo programma è avvicinare i ragazzi alla conoscenza della cultura del cibo, alle relazioni che intercorrono fra cibo e territorio, alla conoscenza dei prodotti agricoli e della loro stagionalità, far conoscere i luoghi e i modi di produzione, trasformazione e commercializzazione dei prodotti alimentari. Inoltre saranno forniti gli strumenti per la lettura delle etichette dei cibi, in un percorso finalizzato ad un consumo alimentare consapevole e responsabile.

3 Seminari + 1 Uscita di 1 giornata
Quota a persona: € 16,00

L'energia

Cos'è, come si produce e come si risparmia

L'energia è fondamentale per lo svolgimento di qualsiasi attività: l'insieme di tutte le attività che gli uomini svolgono richiede un'enorme quantità di energia. La gran parte dell'energia utilizzata nel mondo viene ancora prodotta bruciando combustibili fossili quali petrolio, carbone, metano, producendo gas che entrano nell'atmosfera modificando gli equilibri ambientali e climatici. Quello che proponiamo è un programma per capire l'importanza dell'energia, il suo uso razionale, le differenze tra fonti esauribili e quelle rinnovabili, i concetti dello sviluppo sostenibile in campo energetico.

3 Seminari + 1 Uscita di ½ giornata
Quota a persona: € 13,00

3 Seminari + 2 Uscite di ½ giornata
Quota a persona: € 16,00

Letture e salvaguardia del paesaggio

Dalle caratteristiche e sfruttamento del suolo allo studio e tutela della biodiversità

Quello che viene genericamente definito "il territorio" è un sistema complesso, composto da elementi visibili come la flora e la fauna o gli elementi e le forme proprie del paesaggio, ed elementi non visibili come il suolo e le sue varie componenti. Questi elementi sono strettamente legati uno con l'altro a costituire una rete sistemica la cui integrità è fondamentale al mantenimento degli equilibri e delle dinamiche ambientali. Il miglior modo per tutelare tali equilibri è quello di conoscerli e capirne la loro importanza e dinamica, imparare a conoscere i processi che li influenzano, cercando immaginare cosa ognuno di noi può fare.

3 Seminari + 1 Uscita di ½ giornata
Quota a persona: € 13,00

3 Seminari + 1 Uscita di ½ giornata + 1 Uscita di 1 giornata
Quota a persona: € 20,00

I rifiuti ed il loro riciclaggio

Come cambia o dovrebbe cambiare il nostro agire quotidiano

In Italia, senza considerare gli scarti industriali, agricoli e minerari, si producono in un anno circa 20 milioni di tonnellate di rifiuti solidi urbani; ciò significa che ogni cittadino ne accumula circa 800 gr al giorno. Lo smaltimento dei rifiuti ed il loro riciclaggio rappresentano un tema sempre attuale e uno dei problemi per cui si sono realizzate numerose azioni. Tra queste, la promozione di abitudini collettive ed individuali, legate ad una crescente sensibilità al problema. Oltre ad approfondire argomenti teorici e dati, cercheremo di immaginare azioni e confrontare idee e progetti, come ad esempio scoprire come vengono riutilizzati i rifiuti della raccolta differenziata.

2 Seminari + 1 Uscita di ½ giornata
Quota a persona: € 9,00

Laboratorio di Cinematografia ed Educazione Ambientale

Esperienze di sensibilizzazione ambientale attraverso il linguaggio cinematografico

La comunicazione, nelle sue varie forme di espressione, è sempre uno degli obiettivi fondamentali dei percorsi di educazione ambientale.

L'uso dell'immagine in particolare, come atto di conoscenza e di rappresentazione della realtà, può diventare uno strumento fondamentale nel processo di sensibilizzazione sulle emergenze ambientali del territorio in cui si vive.

Questo progetto intende attivare, nell'ambito di percorsi tematici sull'Acqua, sui Rifiuti o sul Risparmio Energetico, un vero e proprio laboratorio cinematografico, nel quale gli alunni saranno accompagnati anche nella realizzazione di un piccolo "spot" da riproporre come strumento di sensibilizzazione ai propri coetanei e non solo, attraverso la sua proiezione, il suo utilizzo nei siti web della scuola, in prodotti multimediali.

4 Incontri a scuola + 1 Uscita di ½ giornata + 1 Uscita di intera giornata
Quota a persona: € 29,00

5 Incontri a scuola + 1 Uscita di ½ giornata + 1 Uscita di intera giornata
Quota a persona: € 33,00

DIDATTICA AMBIENTALE E STUDIO DEGLI AMBIENTI NATURALI

I nostri programmi di Didattica Ambientale e di studio degli Ambienti Naturali, si articolano in percorsi didattici che hanno l'obiettivo di insegnare a distinguere, osservare e analizzare gli elementi dei vari Ecosistemi, per risalire alla conoscenza dei meccanismi che regolano gli equilibri ambientali. Ci si avvale per questo di diverse discipline scientifiche (geologia, botanica, zoologia, climatologia, ecc..), ma soprattutto dei principi e dei metodi dell'Ecologia Applicata. Questi programmi quindi rappresentano anche un complemento ai programmi scolastici nell'ambito delle scienze. Si possono richiedere le schede tecniche ed i programmi dettagliati di ogni proposta. I nostri programmi, nella loro articolazione e organizzazione, sono il frutto dell'esperienza maturata in anni di lavoro con le scuole, oggetto quindi di continue verifiche e aggiornamenti per renderli efficaci nei loro obiettivi didattici ed educativi.

N.B. Le nostre proposte di educazione ambientale sono rivolte alle scuole di ogni ordine e grado (primarie, secondarie di 1° e 2° grado). I temi proposti, le metodologie e l'organizzazione del programma, sono diversificate per età degli studenti e per grado di avanzamento dell'iter scolastico.

Su richiesta invieremo scheda dettagliata dei programmi.

Le quote non comprendono i trasporti

Esplorando la Natura

Gli ambienti e i protagonisti delle Aree Protette del Lazio

La Regione Lazio è interessata da 8 aree protette nazionali e da 61 aree protette istituite con provvedimenti legislativi regionali. Stiamo parlando di una superficie protetta di circa 213.638 ettari (il 12,39% del territorio regionale) con una spiccata variabilità di ambienti e di paesaggi. A questa varietà corrisponde un grande patrimonio di biodiversità, sia in termini di habitat, sia di specie di flora e fauna. Un patrimonio è ancora troppo poco conosciuto e valorizzato. Proponiamo un percorso didattico le cui uscite saranno concordate e selezionate con gli insegnanti in base agli ambienti che si intende studiare e al territorio di appartenenza della scuola.

3 Seminari + 3 Uscite di intera giornata
Quota a persona: € 24,00



Il fiume: un mosaico di ecosistemi

Indagine ecologica sugli ecosistemi fluviali

All'inizio una piccola sorgente, poi un sottile ruscello, così via sino a diventare una massa impetuosa che si adagia in mare, in un lago, o in un corso d'acqua più grande.

Un fiume è molto di più: è una serie di ecosistemi diversi che si susseguono dalla sorgente alla foce; è un mosaico di comunità viventi, che mostrano i più incredibili accorgimenti per sopravvivere.

Misureremo ed analizzeremo, in modo semplice ed intuitivo, le principali proprietà chimiche e fisiche dell'acqua; cattureremo temporaneamente ed osserveremo organismi spesso invisibili a sguardi poco curiosi.

2 Seminari + 2 Uscite di intera giornata
Quota a persona: € 17,00

La vita nelle acque

Gli ecosistemi acquatici, dagli ambienti d'acqua dolce a quelli marini

Gli ambienti acquatici sono quelli che forse meglio si prestano alle indagini e alle osservazioni didattiche, tanto da poter essere a volte considerati veri e propri laboratori ecologici all'aria aperta.

Con semplici strumenti si potrà analizzare la qualità chimica dell'acqua, osservarne e verificarne le proprietà fisiche e mettere questi dati in relazione con gli organismi viventi che in essa vivono, con le loro forme, i loro adattamenti e le loro strategie di sopravvivenza.

3 Seminari + 3 Uscite di intera giornata
Quota a persona: € 24,00

I boschi

Indagine ecologica sugli ecosistemi forestali

Ambienti da sempre simbolo di "spazio vitale", i boschi solo all'apparenza appaiono tutti uguali. Ognuno di questi però può ospitare un numero incredibile di specie sia vegetali che animali. Il percorso proposto per questo programma punta ad individuare ed approfondire i principali parametri ecologici necessari allo studio del bosco come ecosistema, dallo studio del suolo alle catene trofiche presenti, per mezzo dell'utilizzo di strumenti per le analisi chimiche, il campionamento della microfauna, la scoperta delle tracce della presenza animale.

2 Seminari+2 Uscite di intera giornata
Quota a persona: € 17,00

La Geologia e le forme del paesaggio

In viaggio tra spazio e tempo

Questo progetto si propone di introdurre i ragazzi al mondo della geologia fornendo loro i principali strumenti per conoscere e capire il nostro pianeta ed i suoi fenomeni, come è strutturata la Terra nei suoi recessi più nascosti e come si presenta invece ai nostri occhi. Un "viaggio" tra terremoti e fenomeni vulcanici, dimostrazione esplicita di come il nostro pianeta sia attivo con processi generati all'interno della crosta terrestre che interessano tutta la litosfera. Ma anche alla scoperta del fenomeno del carsismo, uno dei principali protagonisti nel determinare le forme del paesaggio, che anche nei territori montani del Lazio ha creato un affascinante mondo sotterraneo e di superficie, ricco di cavità quali grotte, pozzi naturali e gallerie. Un percorso per conoscere la Terra, le sue dinamiche e i suoi "prodotti": minerali e rocce sono stati da sempre usati dall'essere umano, che ne ha imparato a sfruttare le caratteristiche e potenzialità, ma talora nella sua incoscienza, li ha dimenticati o ancor peggio ignorati trasformando fenomeni naturali in eventi catastrofici.

4 Seminari+2 Uscite di intera giornata
Quota a persona: € 22,00



"Progettiamo" un giardino botanico a scuola

Come utilizzare il cortile della propria scuola per incontrare la natura

(Programma consigliato agli alunni della Scuola Primaria)

Il contatto ed un corretto rapporto con la natura è possibile anche nei cortili scolastici, soprattutto se essi offrono l'occasione ai bambini ed alle bambine di immaginare e progettare spazi, ed il loro uso, attraverso i loro occhi ed alla portata delle loro mani.

Su richiesta invieremo un preventivo personalizzato

USCITE GIORNALIERE E VISITE GUIDATE

In questa sezione proponiamo una raccolta, tra le molte possibili, di escursioni e visite guidate giornaliere, gli insegnanti potranno scegliere secondo gli iter e i temi didattici programmati dalla scuola, concordare e/o proporre itinerari e temi specifici, richiedere programmi personalizzati anche in località non indicate dal nostro catalogo. Abbiamo scelto in questa sezione programmi che hanno come tema conduttore lo studio e la scoperta dei vari tipi di habitat che caratterizzano il territorio urbano di Roma, o itinerari all'interno di aree protette o in luoghi ad elevato interesse naturalistico del Lazio, Umbria e Toscana.

Ognuna delle uscite sarà preceduta da un incontro/seminario in classe per presentare il luogo e introdurre ed approfondire i temi didattici dell'uscita.

Quote a persona: programmi di mezza giornata: € 5,50 - programmi di intera giornata: € 7,50

Indicazioni tecniche Le quote comprendono il seminario preliminare introduttivo in classe e le nostre Guide per le uscite, non includono i trasporti. Le scuole che intendono avvalersi di noi anche per il servizio di trasporti possono chiederci un preventivo con trasporti inclusi. Per ogni località indichiamo la durata dell'uscita (di intera o mezza giornata). Per alcune di queste uscite (indicate con il simbolo *) si deve prevedere l'acquisto di un biglietto d'ingresso o di altro tipo non incluso nella quota.

La natura dei Parchi

- Parco Regionale Urbano del Pineto (1/2 g)
- Riserva Naturale di Monte Mario (1/2 g)
- Riserva Naturale dell'Insugherata (1/2 g)
- Riserva Naturale Valle dell'Aniene (1/2 g)
- Riserva Naturale di Decima (1/2 g)
- Parco Regionale di Aguzzano (1/2 g)
- Riserva Naturale Acqua Fredda (1/2 g)
- Parco Regionale dell'Appia Antica (1/2 g)
- Riserva Naturale della Marcigliana (1/2 g)
- Le Ville storiche di Roma (1/2 g)
- L'Orto Botanico di Roma* (1/2 g)
- Parco della Maremma/Uccellina* (1 g)
- Parco Nazionale del Circeo (1 g)
- Parco Naturale di Marturanum (1 g)
- Parco Naturale dei Monti Lucretili (1 g)
- Parco Naturale Monti Simbruini (1 g)
- Parco Regionale dei Castelli Romani (1 g)
- Parco Naturale Valle del Treja (1 g)
- Riserva Naturale del Lago di Vico (1 g)
- Riserva Naturale Monterano (1 g)
- Riserva Naturale Tevere-Farfa (1 g)
- Riserva Naturale di Tor Caldara (1 g)
- Riserva Naturale del Monte Soratte (1 g)
- I Calanchi di Civita di Bagnoregio (1 g)

Gli spettacoli della natura

- Le Gole di Celano (1 g)
- Monumento Naturale della Caldara Manziana/Macchia Grande (1 g)
- Val Nerina, Cascate delle Marmore* (1 g)
- Monti Ernici/Grotta di Collepardo, Pozzo d'Antullo, Certosa di Trisulti* (1 g)
- Il bosco di Monteluco e Spoleto (1 g)
- Tolfa/Luni sul Mignone (1 g)
- Parco Vulcanologico di S. Venanzo* (1 g)
- Monti Lepini: i fenomeni carsici (1 g)
- Campo Imperatore: ghiacciai scomparsi (1 g)

Roma: la città sottosopra

Queste uscite possono fornire ai ragazzi un'immagine diversa della capitale. Alla solita, seppur meravigliosa, Roma a cui siamo abituati, fatta di musei e monumenti, proponiamo la scoperta di una città che possiede una natura affascinante, spesso nascosta ad occhi disattenti ma comunque sempre presente.

- **Le fondamenta di Roma: alla scoperta della geologia della Città Eterna (1 g)**
- **Lungo il fiume: passeggiata lungo il**

- **Tevere a Roma e ritorno in battello* (1 g)**
- **I polmoni di Roma: alla scoperta del verde urbano di ieri e di oggi (1 g)**

Gli ambienti della Tuscia e la Civiltà Etrusca

- Necropoli di S. Giuliano/Parco Naturale Regionale Marturanum (1 g)
- Necropoli di Castel d'Asso (1 g)
- Necropoli di Norchia (1 g)
- Necropoli di Tarquinia/Riserva Naturale delle Saline (1g)
- Necropoli di Cerveteri/Riserva Naturale di Macchiatonda (1g)

Le vie dell'antica Roma

- **Parco di Marturanum - La Via Clodia (1 g)**
- **Parco Appia Antica - La via Appia (1/2 g)**
- **Agro Falisco - La Via Amerina (1 g)**

I luoghi del monachesimo

- **Parco dei Monti Simbruini/ Monasteri benedettini di Subiaco (1 g)**
- **Monti Reatini/Greccio e l'Eremo di S. Francesco (1 g)**

SPORT NELLA NATURA

Quelle che seguono sono alcune tra le nostre offerte di attività sportive in ambienti naturali. Tale proposta si inserisce all'interno nel nostro pluriennale lavoro nel settore, nella certezza del valore che lo sport assume, in termini di educazione e formazione, soprattutto se a contatto diretto con la natura. Ci rivolgiamo quindi agli insegnanti di Educazione Fisica e a quelli di Scienze, che vogliono proporre ai propri ragazzi delle esperienze a diretto contatto con la natura come strumento educativo, didattico e di conoscenza degli ambienti naturali attraverso lo sport. Tutte le attività proposte, grazie all'esperienza dei nostri operatori e alle metodologie da loro applicate, sono aperte a tutti, anche a chi non ha mai avuto precedenti esperienze. Sono tutte condotte da nostri operatori specializzati nelle varie discipline e condotte in assoluta sicurezza secondo le tecniche, le metodologie e i materiali ufficialmente riconosciuti per tali attività.

Sci di fondo escursionistico e racchette da neve

In modo graduale e semplice, in campo scuola prima e su facili itinerari poi, come mezzo per frequentare l'ambiente montano anche d'inverno, per riscoprire antiche culture, per trovare il gusto e il divertimento nello sciolare.

1 Uscita di intera giornata

Quota a persona: € 15,00

La quota comprende: Guida/Istruttore, fornitura dell'attrezzatura tecnica per tutta la durata del programma (sci da fondo, scarpette da sci di fondo, bastoncini, racchette da neve). Le quote non comprendono i trasporti.

Arrampicata sportiva

In modo assolutamente sicuro, su pareti di bassa difficoltà e preattrezzate secondo tutti i canoni di sicurezza, con metodologie e tecniche adatte e sperimentate per i ragazzi, come mezzo per scoprire il "mondo verticale", il progredire verso l'alto, per sviluppare le proprie capacità di equilibrio, di attenzione, di concentrazione, di conoscenza e controllo della propria emotività. Il luogo dell'uscita è la Valnerina si può quindi

abbinare la visita alle Cascate delle Marmore o un'escursione a piedi in Valnerina.

1 Uscita di intera giornata

Quota individuale: € 15,00

La quota comprende: Guida/Istruttore, fornitura dell'attrezzatura tecnica individuale e collettiva per tutta la durata del programma (imbracatura, casco, moschettoneria, corde). Le quote non comprendono i trasporti e i biglietti di ingresso per le eventuali visite alle Cascate delle Marmore e ai Musei.

Rafting soft

In modo assolutamente sicuro, su tratti di fiume non veloce, appositamente studiati e sperimentati per ragazzi, come scoperta e conoscenza degli ecosistemi fluviali, dell'importanza del "gioco di squadra", come momento di avventura, come esercizio delle capacità sensoriali e reattive. Il luogo dell'uscita è la Valnerina si può quindi abbinare la visita alle Cascate delle Marmore, la visita al museo delle Mummie di Ferentillo, un'escursione a piedi in Valnerina.

1 Uscita di intera giornata

Quota individuale: € 30,00

La quota comprende: Guida/Istruttore, fornitu-

ra dell'attrezzatura tecnica individuale e collettiva per tutta la durata del programma (tuta, casco, salvagente, pagaie, gommoni). Le quote non comprendono i trasporti e i biglietti di ingresso per le eventuali visite alle Cascate delle Marmore e ai Musei.

Torrentismo soft

In modo assolutamente sicuro, con itinerari brevi ed adatti ai ragazzi, senza particolari difficoltà tecniche, come scoperta, conoscenza e studio dell'ambiente fluviale, come importanza della preparazione, della reciproca dipendenza con gli altri, della necessità dell'attenzione, della concentrazione, del gioco con l'acqua e la roccia. Il luogo dell'uscita è la Valnerina si può quindi abbinare la visita alle Cascate delle Marmore o un'escursione a piedi in Valnerina.

1 Uscita di intera giornata

Quota individuale: € 35,00

La quota comprende: Guida/Istruttore, fornitura dell'attrezzatura tecnica individuale e collettiva per tutta la durata del programma (tuta, casco, imbracatura, corde e moschettoneria). Le quote non comprendono i trasporti e i biglietti di ingresso per le eventuali visite alle Cascate delle Marmore e ai Musei.

Natura Avventura

Natura Avventura Group è un insieme di realtà produttive, lavorative e culturali nel campo dei servizi turistici, educativi e di ricerca scientifica, di cui il capofila è la **Società Natura Avventura**, che hanno lo scopo di far avvicinare, far conoscere, e far comprendere, alle persone gli ambienti naturali, attraverso il turismo naturalistico ed ecosostenibile, percorsi didattici ed educativi, lo sport nella natura, la ricerca e la divulgazione scientifico-naturalistica, l'editoria.

La sua pluriennale esperienza, quella del suo staff e dei suoi partners, la pone tra le strutture più rappresentative del settore.

Si rivolge principalmente agli insegnanti, agli alunni e agli studenti, ai ragazzi e alle ragazze, agli adulti, agli Enti pubblici e privati.

Agli insegnanti, agli alunni e agli studenti, si rivolge offrendo progetti e percorsi di educazione e didattica ambientale, campi scuola e soggiorni scolastici, escursioni e visite guidate, nei grandi Parchi Nazionali e nelle aree protette in genere. Gli strumenti ed i metodi utilizzati fanno sì che i programmi proposti si inseriscano bene nel corso degli studi dei ragazzi e delle ragazze dalla scuola materna alla primaria, dalla secondaria di 1° grado a quella di 2° grado.

www.naturaavventurascuola.it

Agli adulti si rivolge proponendo una serie di iniziative di turismo naturalistico ed ecosostenibile, sport negli ambienti naturali. I programmi di tur-

ismo naturalistico ed ecosostenibile vanno dall'escursione domenicale a programmi più articolati, come trekking, viaggi, vacanze naturalistiche. I programmi sportivi sono articolati in corsi e viaggi di: sciescursionismo, mountain bike, arrampicata, alpinismo, torrentismo, canoa, subacquea, vela.

www.naturaavventura.it

www.naturaavventuratravel.it

Ai ragazzi e alle ragazze si rivolge proponendo vacanze natura in Italia e all'estero, all'interno dei più interessanti Parchi Nazionali e aree di particolare interesse naturalistico, storico, culturale, dalle località marine a quelle montane, oltre alla sua Associazione per ragazzi che propone attività durante tutto il corso dell'anno sia in città che fuori città.

www.naturaavventuragazzi.it

Al mondo dell'editoria si rivolge con la propria casa editrice specializzata in guide, manuali, saggi, narrativa, di natura, turismo naturalistico, viaggi, ambiente, educazione, sport nella natura.

www.naturaavventuraedizioni.it

Agli Enti pubblici e privati propone: progetti di educazione e didattica ambientale e di turismo naturalistico ed ecosostenibile; divulgazione scientifica e naturalistica; studio interpretazione e pianificazione del territorio; corsi di formazione nel campo della didattica e dell'educazione

ambientale e in quello del turismo naturalistico. www.naturaavventurasas.it

Natura Avventura Group è composto da professionisti qualificati, estremamente preparati e con una lunga esperienza alle spalle.

I programmi di educazione ambientale, turismo naturalistico ed ecosostenibile, sport nella natura, sono progettati e realizzati dalle nostre Guide Ambientali Escursionistiche (GAE), tutti laureati in Scienze Naturali, o Scienze Biologiche, o Scienze Geologiche, iscritte alla AIGAE (Associazione Italiana Guide Ambientali Escursionistiche), associazione che riunisce le persone che svolgono il lavoro di Guida per professione. Oppure dalle nostre Guide Alpine della AGAI (Associazione Guide Alpine Italiane), un'Associazione nazionale che riunisce tutte le Guide Alpine italiane, le uniche figure professionali abilitate all'insegnamento dell'alpinismo e all'accompagnamento di singoli o gruppi su itinerari alpinistici. Si tratta quindi in ogni caso di professionisti in grado di garantire sicurezza, competenza ed affidabilità.

I progetti di ricerca scientifico-naturalistica, divulgazione naturalistica, studio interpretazione e pianificazione del territorio, corsi di formazione, sono curati dai nostri laureati in Scienze Naturali, Scienze Biologiche, Scienze Geologiche.

Per informazioni e prenotazioni sulle proposte del presente catalogo:

Natura Avventura

Via Albona 34 - 00177 Roma

tel. 0683505505 - fax 062157905

www.naturaavventurascuola.it

email: info@naturaavventurascuola.it

A **Campaegli** (Cervara di Roma) nel Parco Naturale dei Monti Simbruini, a pochi chilometri da Roma, trovate il **Centro Outdoor Avventura** e lo **Sci Club Natura Avventura Outdoor**:

piste di sci da fondo, lezioni individuali e collettive di sci di fondo, escursioni guidate con le racchette da neve, noleggio sci e racchette da neve.

Siamo aperti tutti i sabati e tutte le domeniche da dicembre ad aprile, su richiesta anche nei giorni feriali. Siamo convenzionati con bar, ristoranti, alberghi, ostelli, bed & breakfast della zona.

Insieme a tutto questo troverete le nostre Guide Ambientali Escursionistiche (Iscritte alla Associazione Italiana Guide Ambientali Escursionistiche) e i nostri Maestri di Sci (riconosciuti dalla Federazione Italiana Sport Invernali).



Centro Outdoor Avventura

piste, escursioni guidate, corsi, lezioni, noleggio di RACCHETTE DA NEVE, SCI DI FONDO, SLEDDOG, SKIJORING



Centro Outdoor Avventura
Sci Club Natura Avventura Outdoor
Piazzale dell'Amicizia - Loc. Campaegli - Cervara di Roma (RM)
tel. 3452260729 - info@centroavventura.it
www.centroavventura.it



Condizioni particolari per scolaresche anche dal lunedì al venerdì